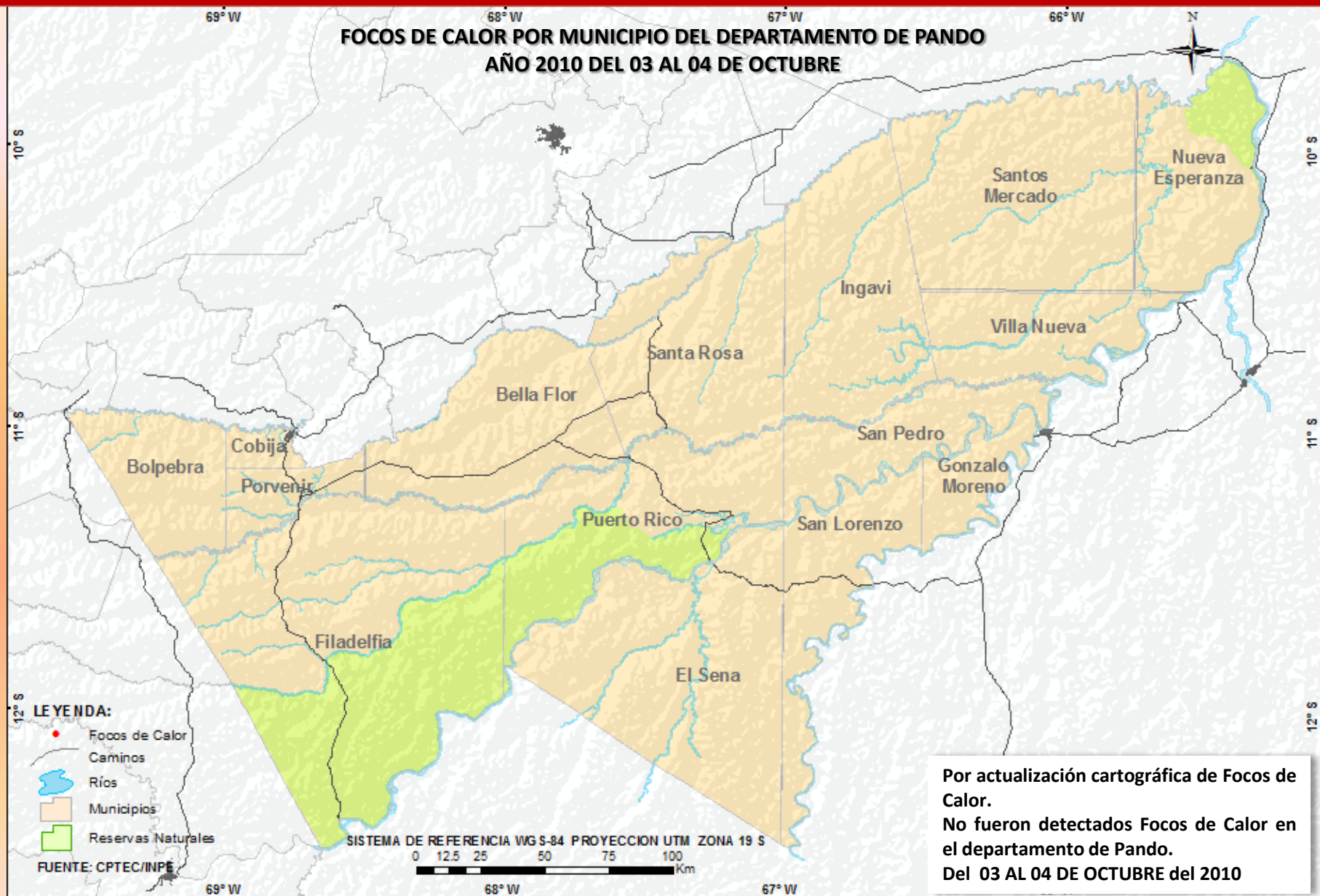


BOLETIN DE FOCOS DE CALOR

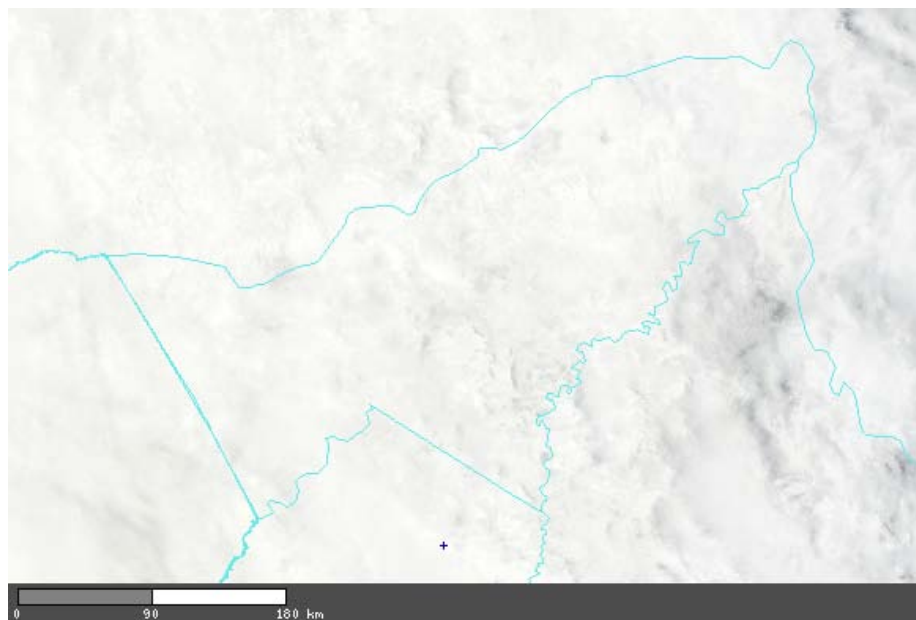
FOCOS DE CALOR POR MUNICIPIO DEL DEPARTAMENTO DE PANDO AÑO 2010 DEL 03 AL 04 DE OCTUBRE



BOLETIN DE FOCOS DE CALOR

OTROS DATOS IMPORTANTES PARA LA REGIÓN

DISTRIBUCIÓN DE FOCOS DE CALOR DEL DEPARTAMENTO CON IMAGEN MODIS DE FECHA 04-OCT-2010



Para hoy 04-OCT-2010 no existen focos de calor en el departamento de Pando.

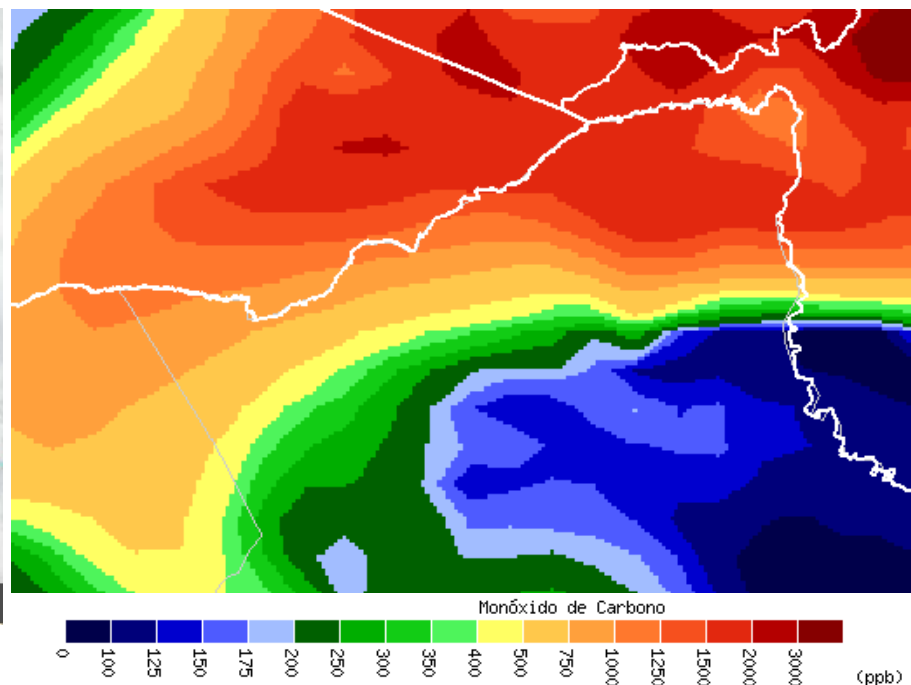
MAS INFORMACIÓN:

Reducción drástica de focos de calor en el departamento, debido a precipitaciones en los días anteriores.

Riesgo de fuego –mínimo para toda la Región.

Las predicciones indican leves vientos en los próximos días y probabilidad de lluvias. Reduce el peligro de incendios no controlados.

DISTRIBUCIÓN DEL MONÓXIDO DE CARBONO EN LA REGIÓN DE FECHA 04-OCT-2010



Contaminación de monóxido de carbono en dispersión, en todo el departamento de Pando por incendios y/o quemas realizados en los días anteriores en regiones del norte de Beni y norte de La Paz y municipios de Pando.

Reducción de contaminación en los países vecinos.

FUENTES: CPTEC/INPE; Foster Brown (fbrown@uol.com.br)

CON APOYO DEL CONSORCIO MADRE DE DIOS – PANDO:

HERENCIA - UF - UAP - PEMD - UNAMAD - WHRC

ELABORADO POR:

Herencia
INTERDISCIPLINARIA PARA EL DESARROLLO SOSTENIBLE